




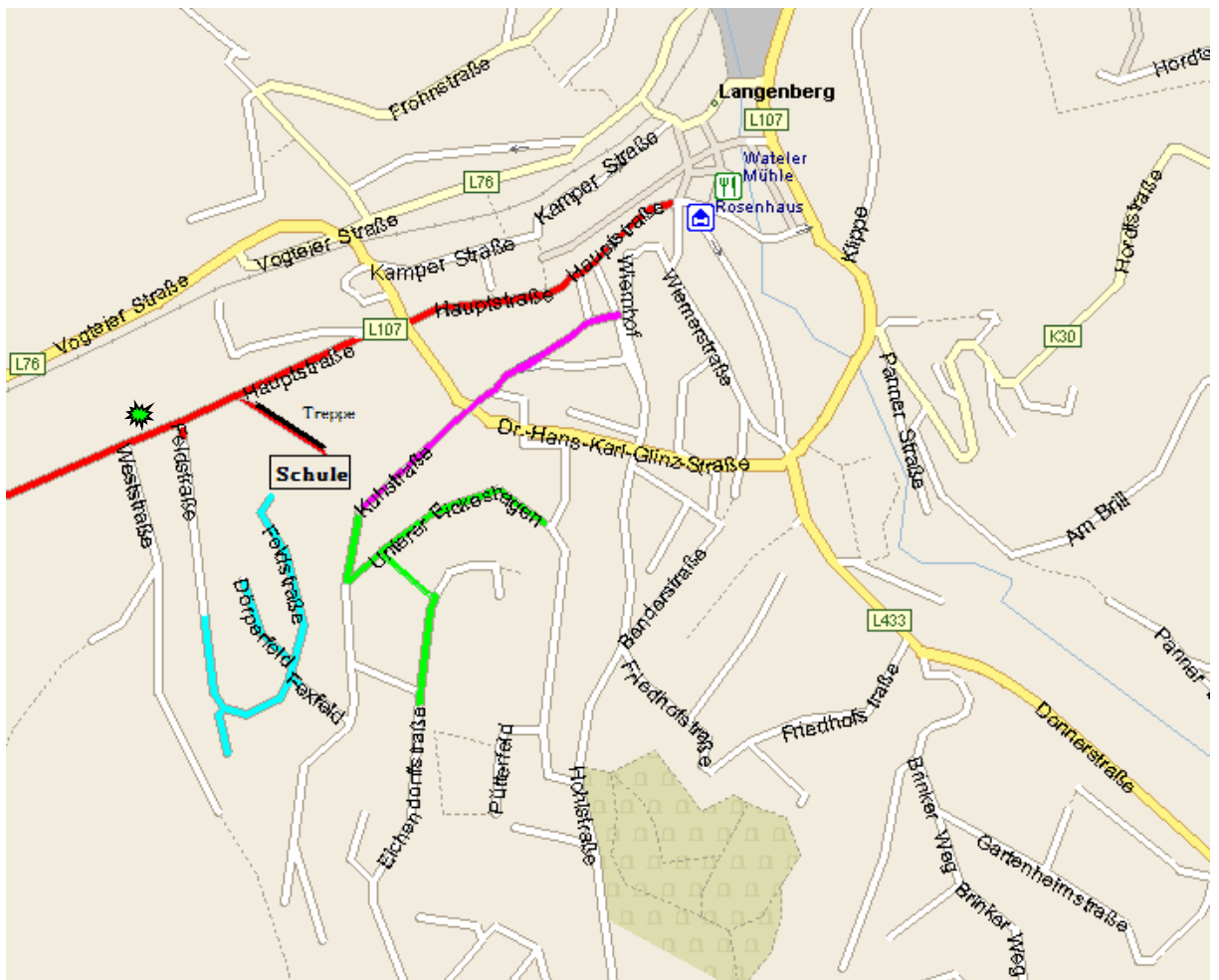


Schulwegplan

Gesamtübersicht der Schülerströme

-  Hauptschülerstrom aus Richtung Hauptstraße.
-  Hauptschülerstrom aus Richtung Wiemhof.
-  Hauptschülerstrom aus Richtung Eichendorffstraße.
-  Hauptschülerstrom aus Richtung Fexfeld, obere Feldstraße.
-  Lichtzeichenanlage für Fußgänger.



Der Schulwegplan gibt nur die Hauptwege der Schülerströme an.
Bis ein Kind den Punkt am Haupt- Schülerstrom erreicht hat,
hat es einen eigenen Schulweg zurückzulegen.
Dieser Weg muss mit dem Weg des Schulwegplanes zusammen frühzeitig
und individuell **mit den Eltern zusammen** geübt werden.

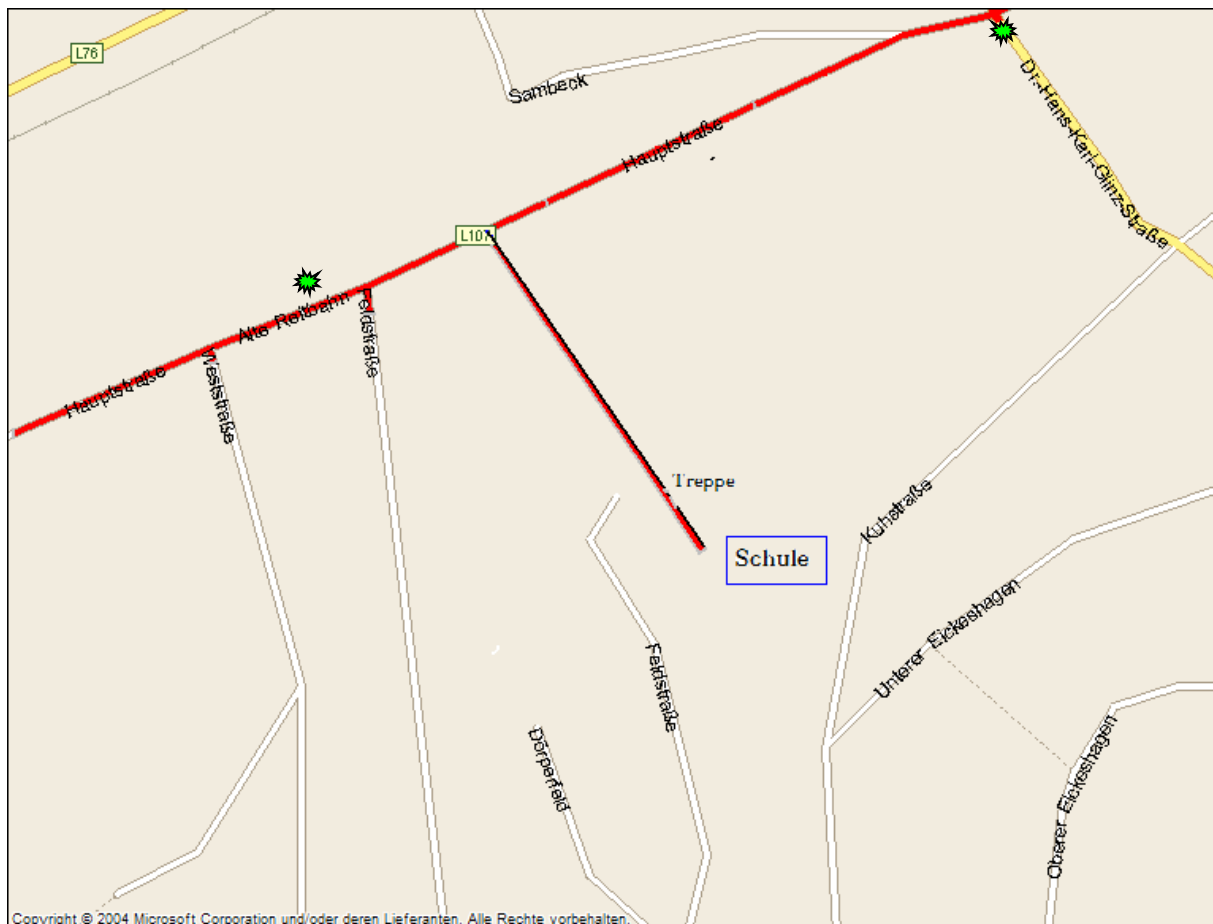
Schulwegplan

Schülerstrom aus Richtung Hauptstraße

Schüler aus Richtung Weststraße können den Gehweg der Hauptstraße beidseitig benutzen.

Schüler die den rechten Gehweg nutzen, müssen die Weststraße und die Feldstraße überqueren. **Hier sind Gefahrenstellen an den Einmündungsbereichen.** Die Kinder sollten die Einmündungsbereiche an Stellen überqueren, an denen sie möglichst freie Sicht haben. Wird die linke Gehwegseite der Hauptstraße benutzt, erfolgt die Überquerung an der Fußgängerampel in Richtung Feldstraße. Auch hier Vorsicht beim Überqueren der Feldstraße. Den rechten Gehweg der Hauptstraße bis zur Treppe gehen. Die Treppe bis zur Schule benutzen.

Schüler aus Richtung Innenstadt sollten die Fußgängerampel vor dem Tunnel nutzen und von dort aus auf dem linken Gehweg bis zur Treppe gehen.



Der Schulwegplan gibt nur die Hauptwege der Schülerströme an.
Bis ein Kind den Punkt am Haupt- Schülerstrom erreicht hat,
hat es einen eigenen Schulweg zurückzulegen.
Dieser Weg muss mit dem Weg des Schulwegplanes zusammen frühzeitig
und individuell mit den Eltern zusammen geübt werden.

Schulwegplan

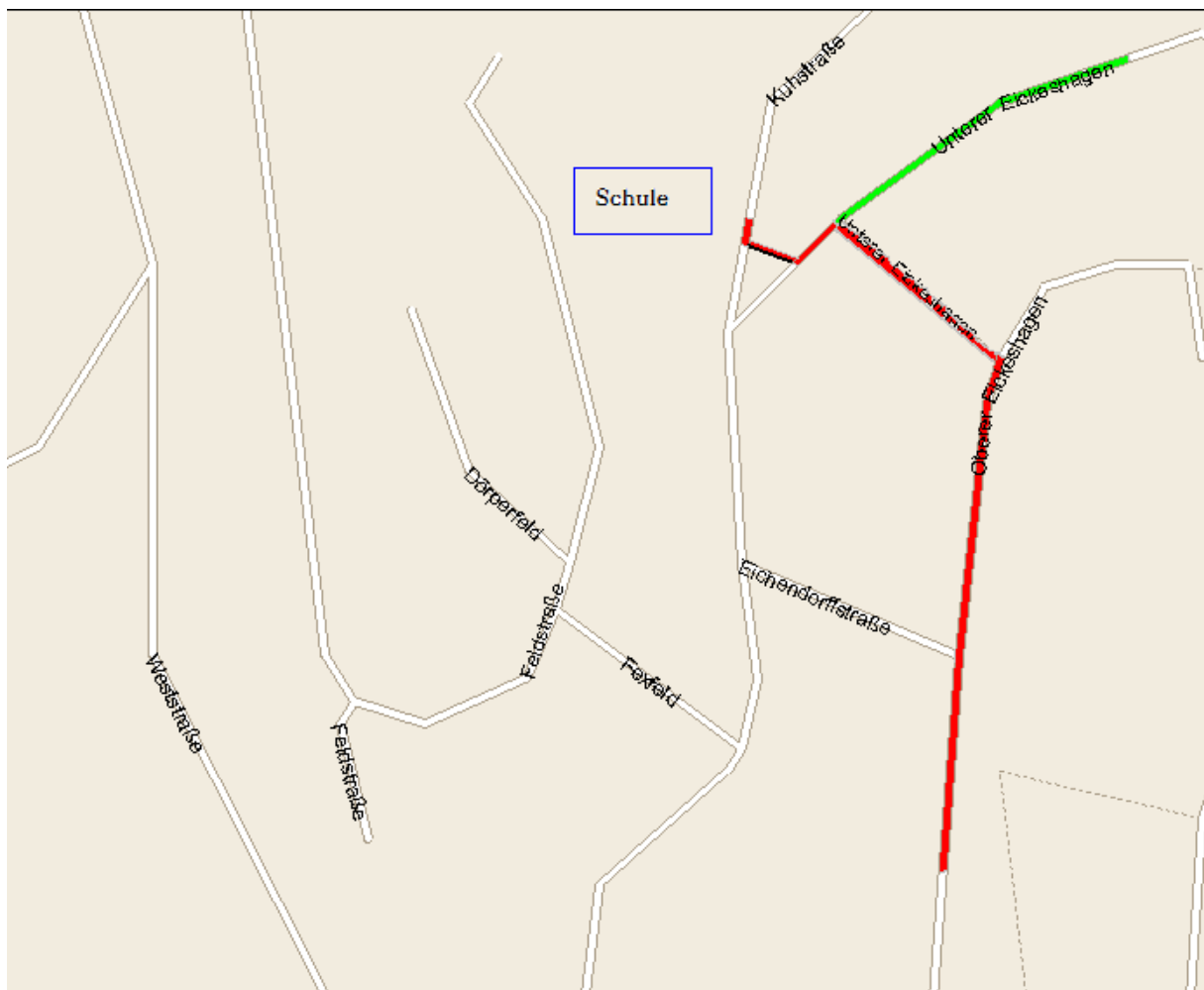
Schülerstrom aus Richtung Eickeshagen.

Schüler aus Richtung oberer Eickeshagen benutzen die Gehwege bis zur Treppe zum unteren Eickeshagen. Dort Überquerung der Fahrbahn.

Treppe zur Kuhstraße nutzen.

Überquerung der Kuhstraße zur Schule. (Vorsicht, Gefahrenstelle)

Schüler aus Richtung unterer Eickeshagen benutzen die Gehwege bis zur Treppe zur Kuhstraße. Weiter wie oben.



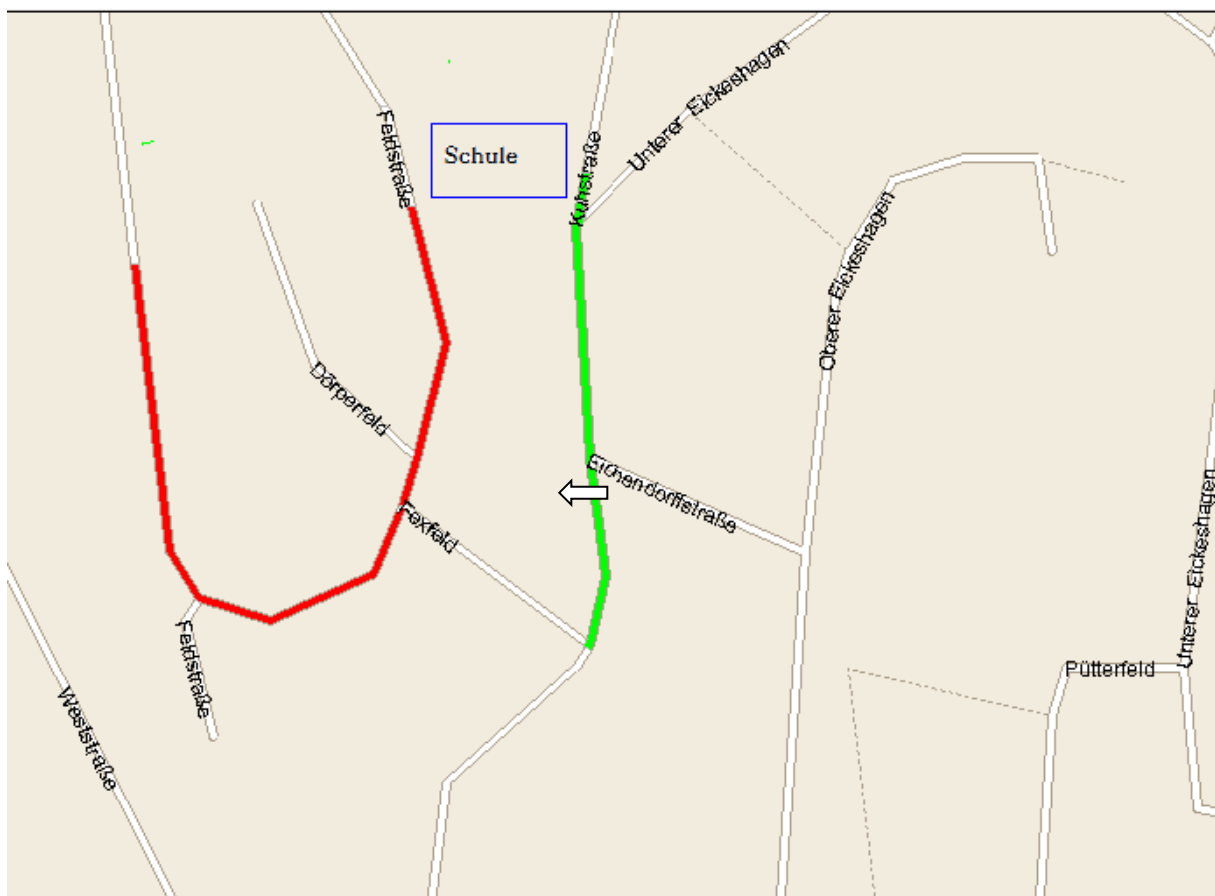
Der Schulwegplan gibt nur die Hauptwege der Schülerströme an.
Bis ein Kind den Punkt am Haupt- Schülerstrom erreicht hat,
hat es einen eigenen Schulweg zurückzulegen.
Dieser Weg muss mit dem Weg des Schulwegplanes zusammen frühzeitig
und individuell **mit den Eltern zusammen** geübt werden.

Schulwegplan

Schülerstrom aus Richtung – obere Feldstraße, - obere Kuhstraße.

Den linken Gehweg der Feldstraße benutzen. Die Einmündung zur Straße Dörperfeld überqueren. Feldstraße auf dem Gehweg weiter, bis zur Schule.

Die Schüler aus Richtung obere Kuhstraße sollten möglichst auf dem linken Gehweg gehen, oder die Straßenseite schon vor der Einmündung der Eichendorffstraße gewechselt haben.



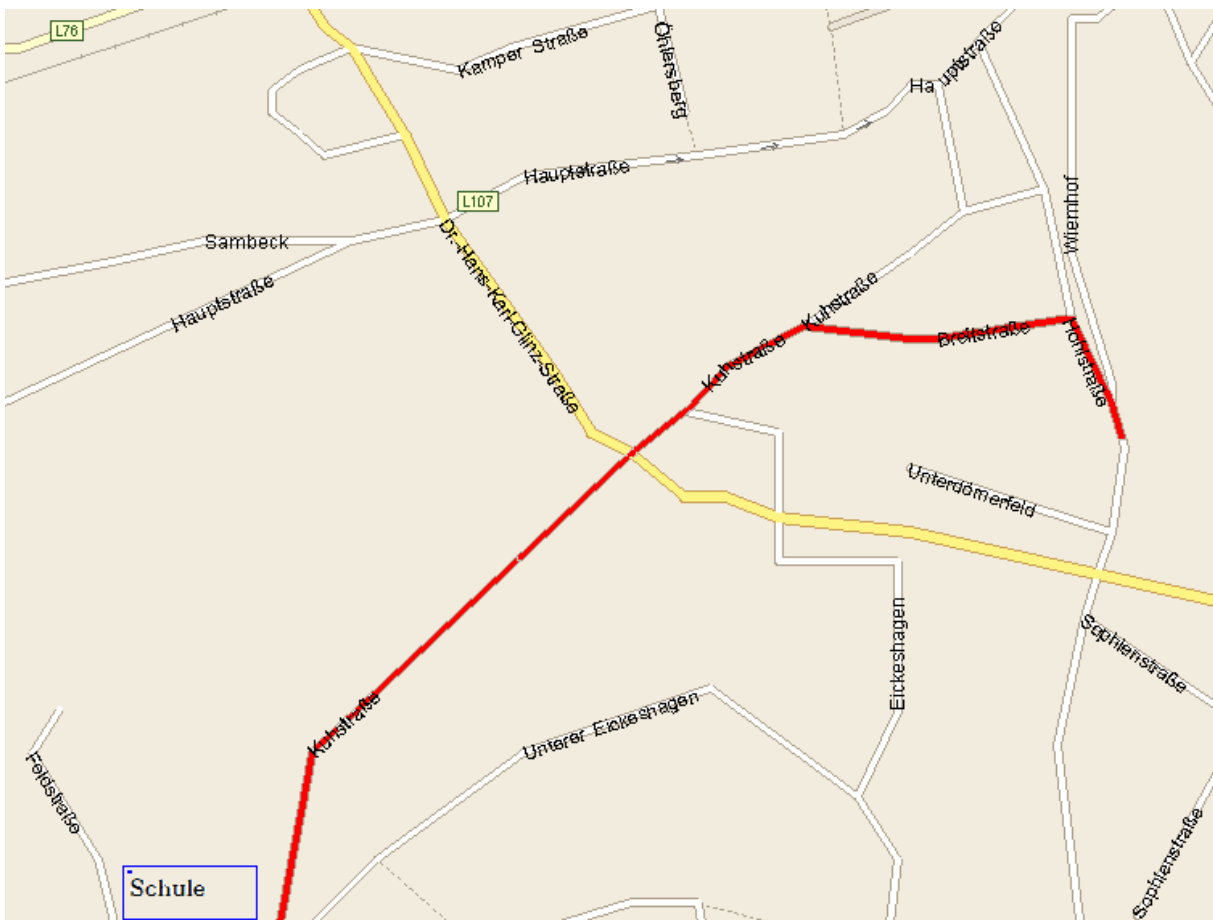
Der Schulwegplan gibt nur die Hauptwege der Schülerströme an.
Bis ein Kind den Punkt am Haupt- Schülerstrom erreicht hat,
hat es einen eigenen Schulweg zurückzulegen.
Dieser Weg muss mit dem Weg des Schulwegplanes zusammen frühzeitig
und individuell **mit den Eltern zusammen** geübt werden.

Schulwegplan

Schülerstrom aus Richtung Wiemhof.

Die vorhandenen Gehwege sind zu benutzen.

Auf Teilstrecken sind keine Gehwege vorhanden, hier ist die linke Straßenseite (dem Verkehr entgegen) als Gehrichtung zu empfehlen. Von der Hohlstraße, über die Breitstraße, in die Kuhstraße. Hier weiter bis zur Schule.



Der Schulwegplan gibt nur die Hauptwege der Schülerströme an.
Bis ein Kind den Punkt am Haupt- Schülerstrom erreicht hat,
hat es einen eigenen Schulweg zurückzulegen.
Dieser Weg muss mit dem Weg des Schulwegplanes zusammen frühzeitig
und individuell **mit den Eltern zusammen** geübt werden.